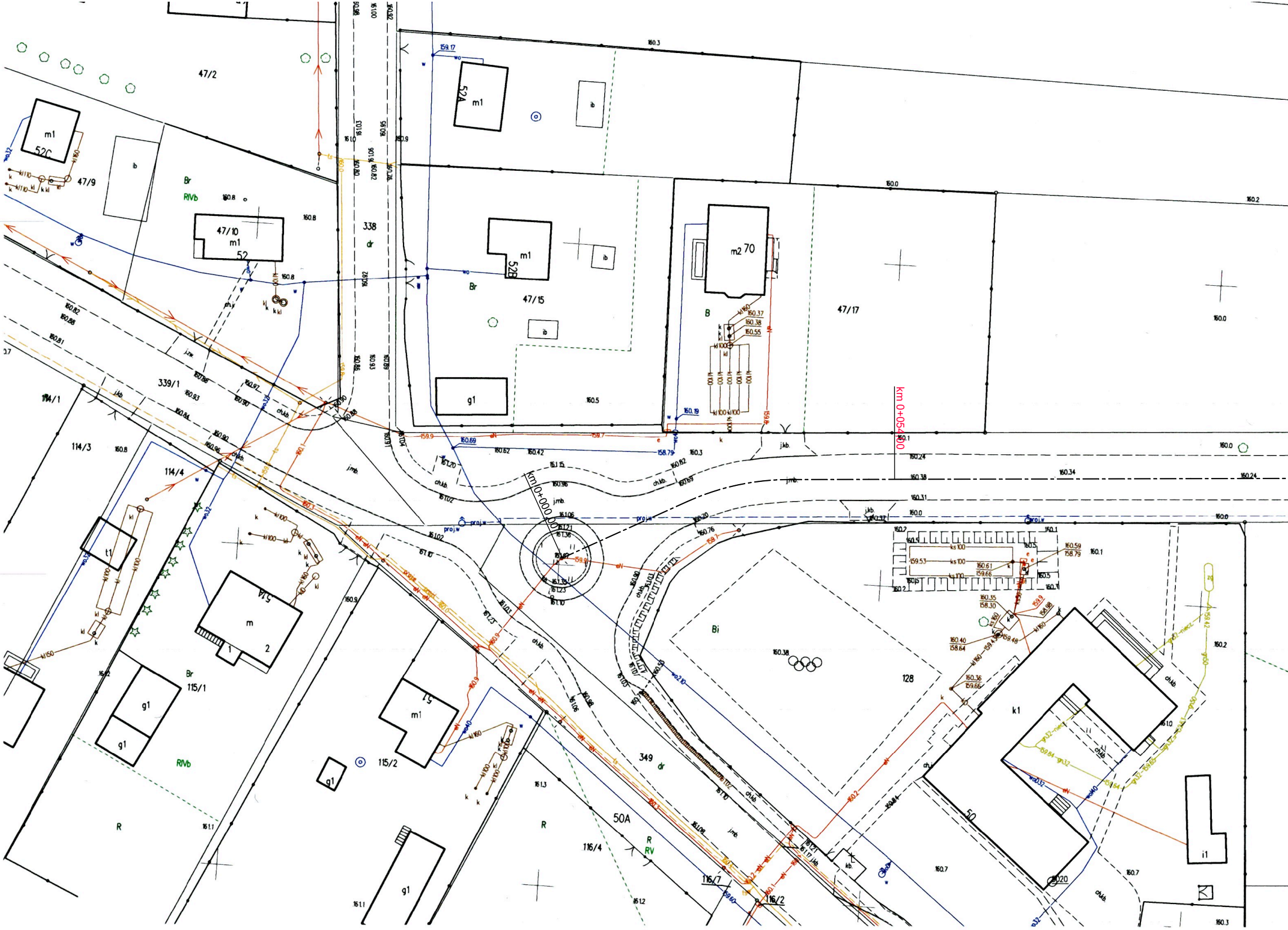
47/2
m1
52C
ib
47/9
Br
RIVb
47/10
m1
52
338
dr
52A
m1
ib
m1
52B
47/15
Br
ib
g1
m2 70
B
47/17
km 0+054.00
km 0+000.00
339/1
114/1
114/3
114/4
t1
115/1
g1
g1
RIVb
R
m
51A
1
2
m1
51
115/2
g1
R
349
dr
50A
R
RV
116/4
116/7
116/2
g1
Bi
128
k1
50
i1
1020
j.mb.
ch.kb.
j.kb.
j.zw.
ch.w
proj.w
wo
w
eV
kl100
ks100
kl160
wo32
wo40
wo210
160.3
160.0
160.2
160.8
160.5
160.1
160.24
160.34
160.38
160.31
160.7
161.0
161.1
161.3
161.2
160.9
159.9
159.7

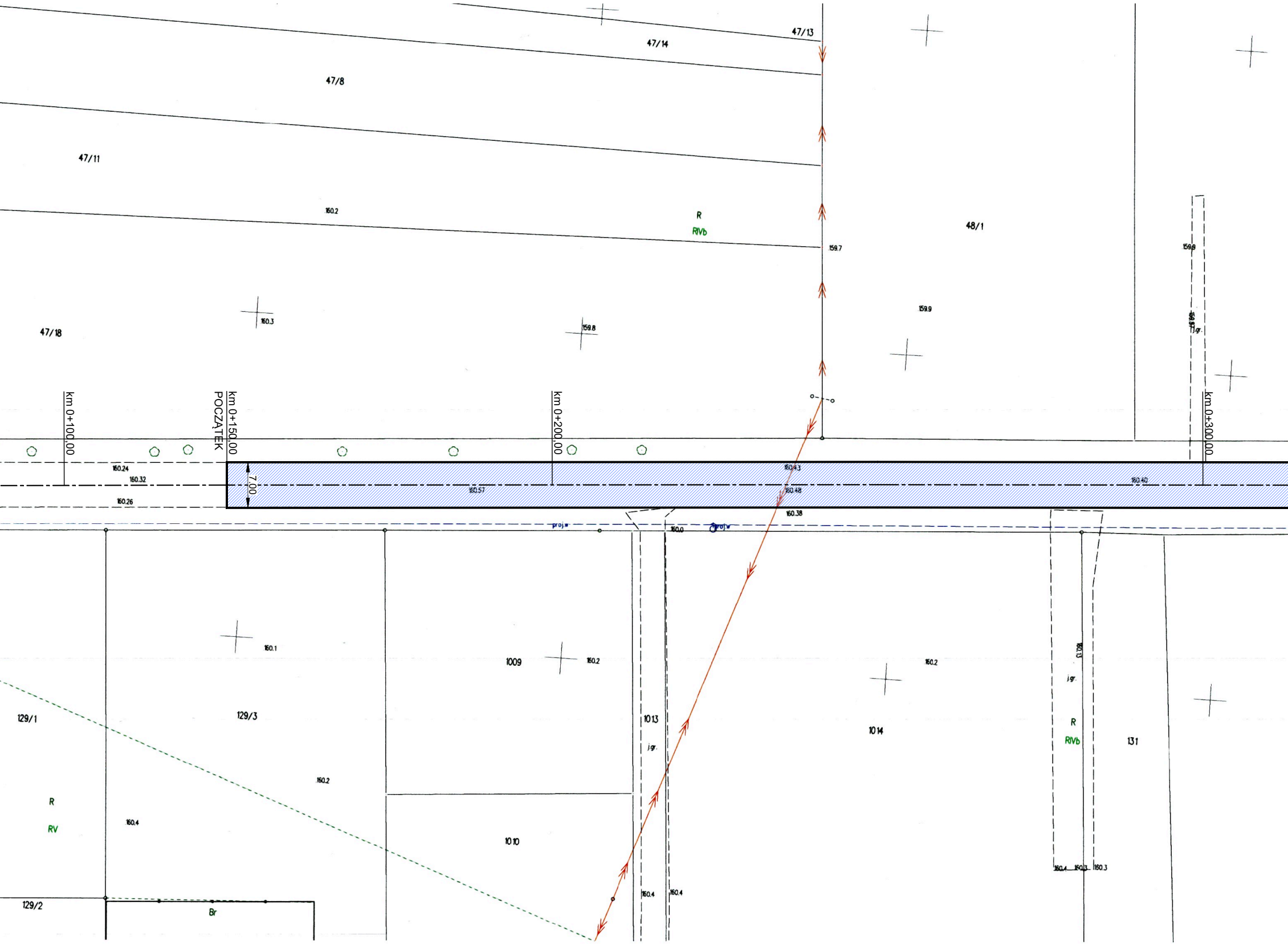
47/13
47/14
47/8
47/11
160.2
R
RIVb
159.7
48/1
159.9
47/18
160.3
159.8
159.9
j.gr.
km 0+100,00
POCZĄTEK
km 0+150,00
km 0+200,00
km 0+300,00
160.24
160.32
160.26
7,00
160.57
160.43
160.48
160.38
160.40
proj.w
160.0
proj.w
160.1
1009
160.2
160.2
160.13
j.gr.
129/1
129/3
1013
j.gr.
1014
R
RIVb
131
160.2
R
RV
160.4
1010
160.4
160.4
160.4
160.3
160.3
129/2
Br

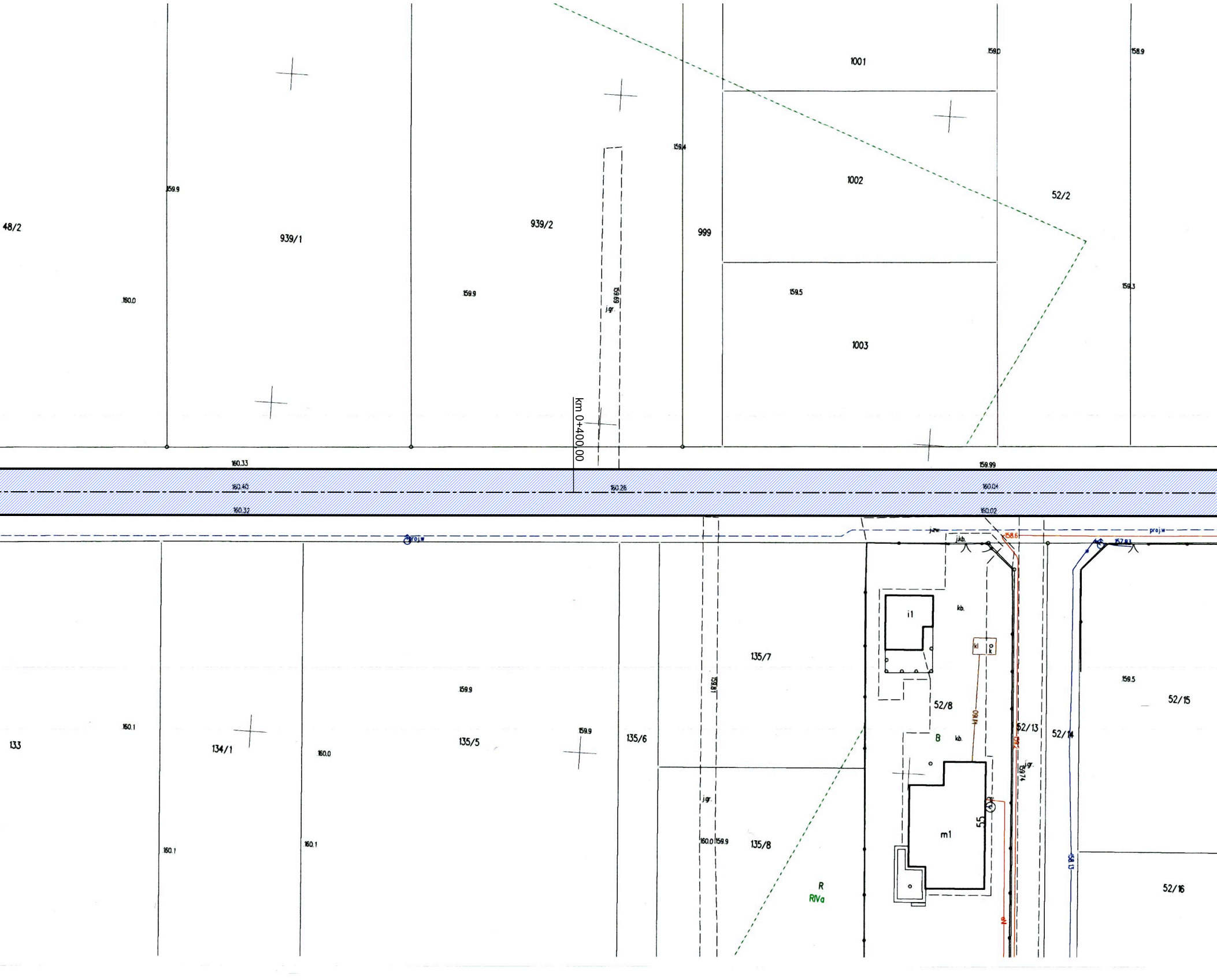
48/2
939/1
939/2
999
1001
1002
1003
52/2
159.9
160.0
159.9
159.4
159.0
158.9
159.5
159.3
159.69
j.gr.
km 0+400.00
160.33
160.40
160.32
160.28
159.99
160.04
160.02
proj.w
j.zw.
j.kb.
158.6
157.83
proj.w
i1
kb.
kl
o
k
kl/160
135/7
52/8
B
kb.
52/13
52/14
52/15
159.5
159.81
159.9
159.74
j.gr.
133
160.1
134/1
160.0
135/5
159.9
135/6
m1
55
j.gr.
160.1
160.1
160.0
159.9
135/8
R
RIVa
158.13
52/16

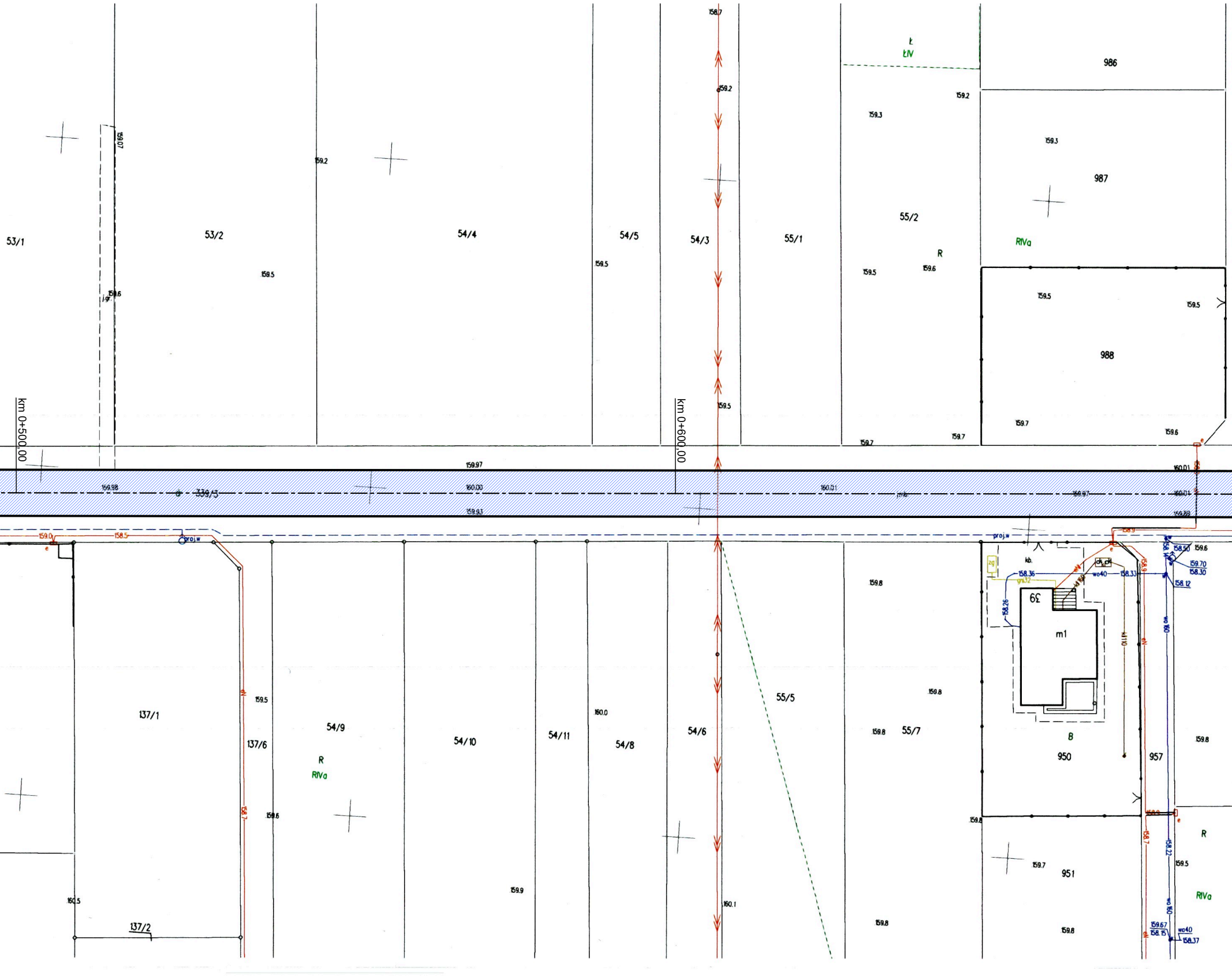
53/1
53/2
54/4
54/5
54/3
55/1
55/2
R
Ł
ŁIV
986
987
RIVa
988
km 0+500,00
km 0+600,00
339/3
137/1
137/6
137/2
54/9
R
RIVa
54/10
54/11
54/8
54/6
55/5
55/7
m1
39
B
950
957
951
R
RIVa
kb.
proj.w
wo40
wo160

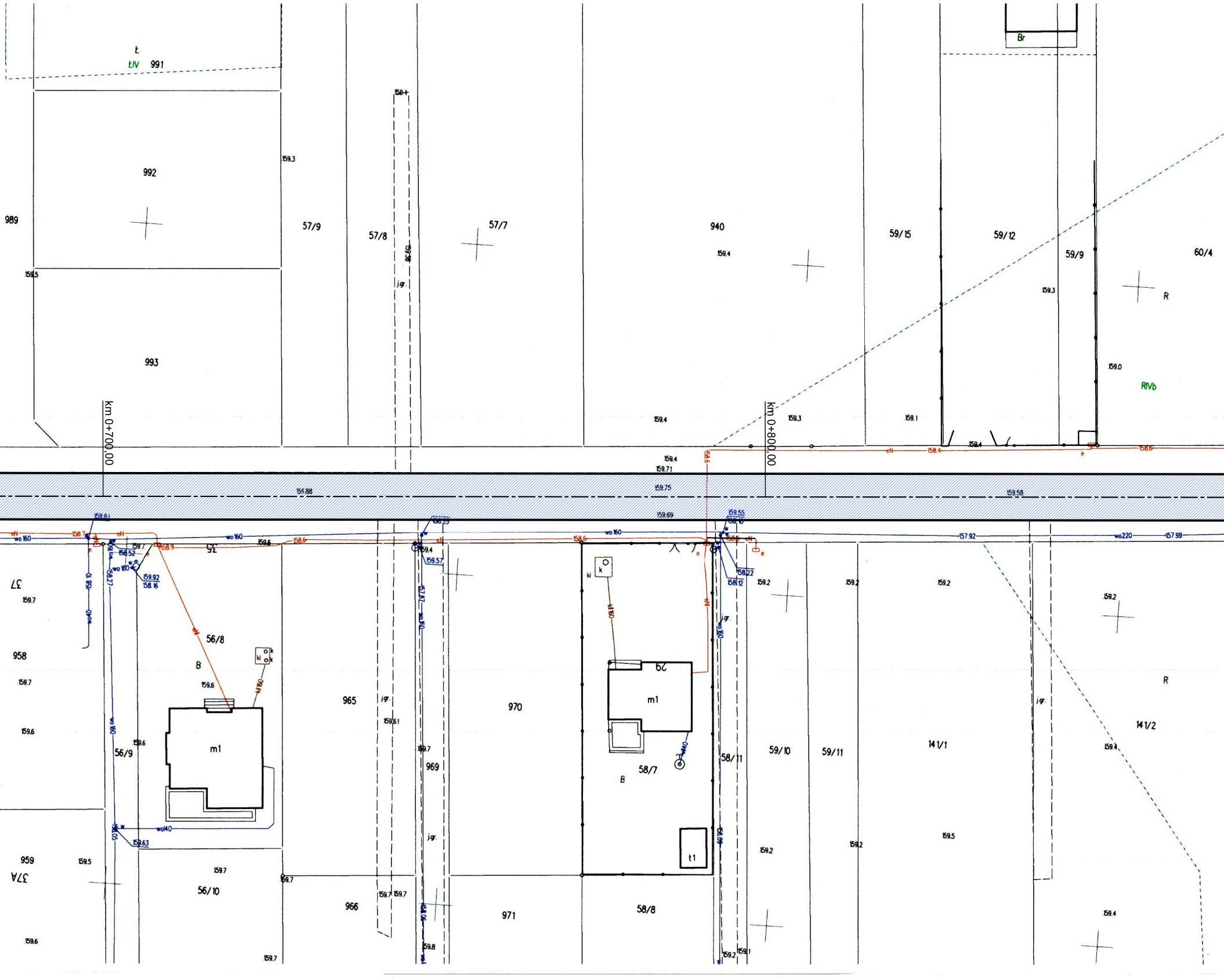
Ł
ŁIV
991
992
993
989
57/9
57/8
57/7
940
59/15
59/12
59/9
60/4
Br
R
RIVb
km 0+700,00
km 0+800,00
159.3
159.5
159.4
159.0
159.1
159.71
159.75
159.88
159.69
159.58
159.61
159.55
158.7
158.9
158.6
158.4
158.6
157.92
157.99
wo160
wo220
wo140
wo180
eN
e
k
kl
j.gr.
35
37
37A
958
959
56/8
56/9
56/10
B
m1
965
966
969
970
971
29
58/7
58/8
58/11
t1
59/10
59/11
141/1
141/2
159.2
159.5
159.6
159.7
159.4

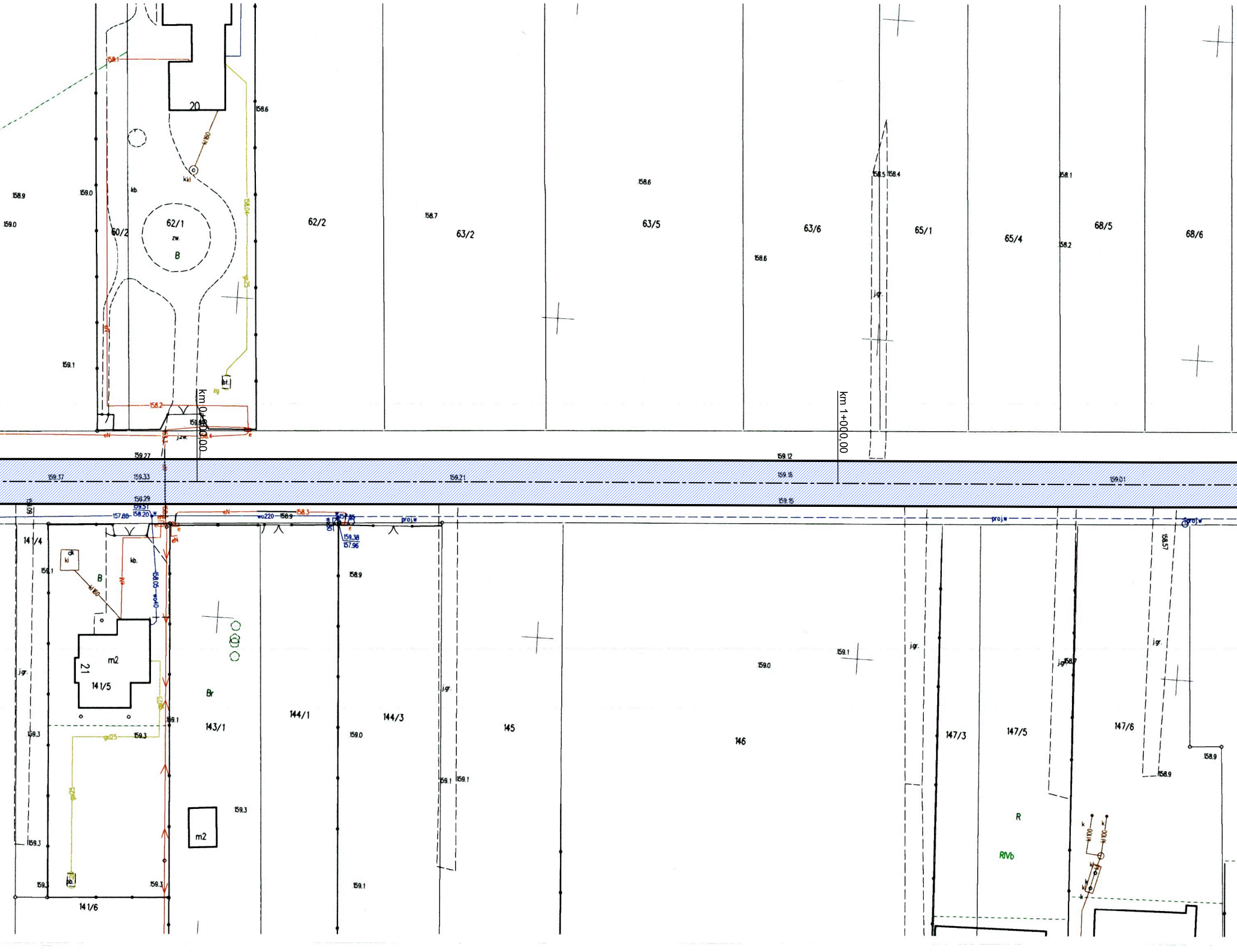
km 0+000,00
km 1+000,00
20
21
60/2
62/1
zw.
B
62/2
63/2
63/5
63/6
65/1
65/4
68/5
68/6
kb.
kkl
bt.
zg
j.zw.
j.gr.
141/4
141/5
141/6
m2
143/1
Br
144/1
144/3
145
146
147/3
147/5
147/6
R
RIVb
kl
ck
proj.w
eN
wo220
wo40
gz25
gz125
kl150
kl100
158.1
158.6
158.9
159.0
159.1
158.7
158.5
158.4
158.2
158.04
159.27
159.37
159.33
159.21
159.12
159.16
159.15
159.01
159.29
159.51
158.20
157.88
158.3
159.38
157.96
158.05
158.57
159.3
158.9

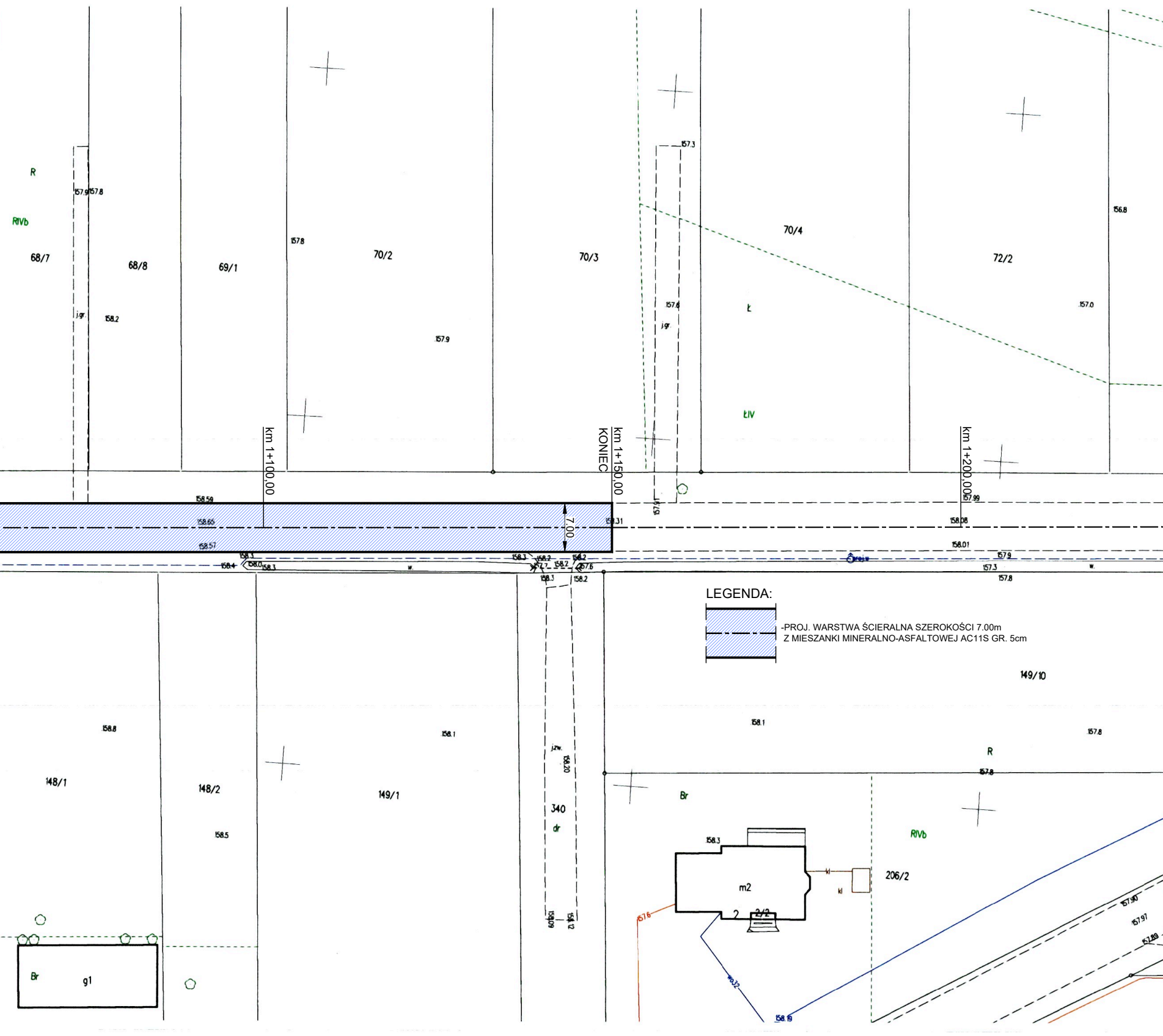

R
RIVb
68/7
68/8
69/1
70/2
70/3
70/4
72/2
Ł
ŁIV
j.gr.
km 1+100,00
KONIEC
km 1+150,00
km 1+200,00
7.00
157.9
157.8
158.2
157.8
157.9
157.3
157.8
156.8
157.0
158.59
158.65
158.57
158.31
157.99
158.08
158.01
158.4
158.3
158.0
157.9
157.3
157.8
w.
148/1
148/2
149/1
149/10
158.8
158.5
158.1
158.1
157.8
R
157.8
j.zw.
158.20
340
dr
159.09
158.12
Br
RIVb
158.3
m2
2
2/2
206/2
kl
Br
g1
158.19
157.90
157.97
157.89
157.6

LEGENDA:

▨ -PROJ. WARSTWA ŚCIERALNA SZEROKOŚCI 7.00m
Z MIESZANKI MINERALNO-ASFALTOWEJ AC11S GR. 5cm

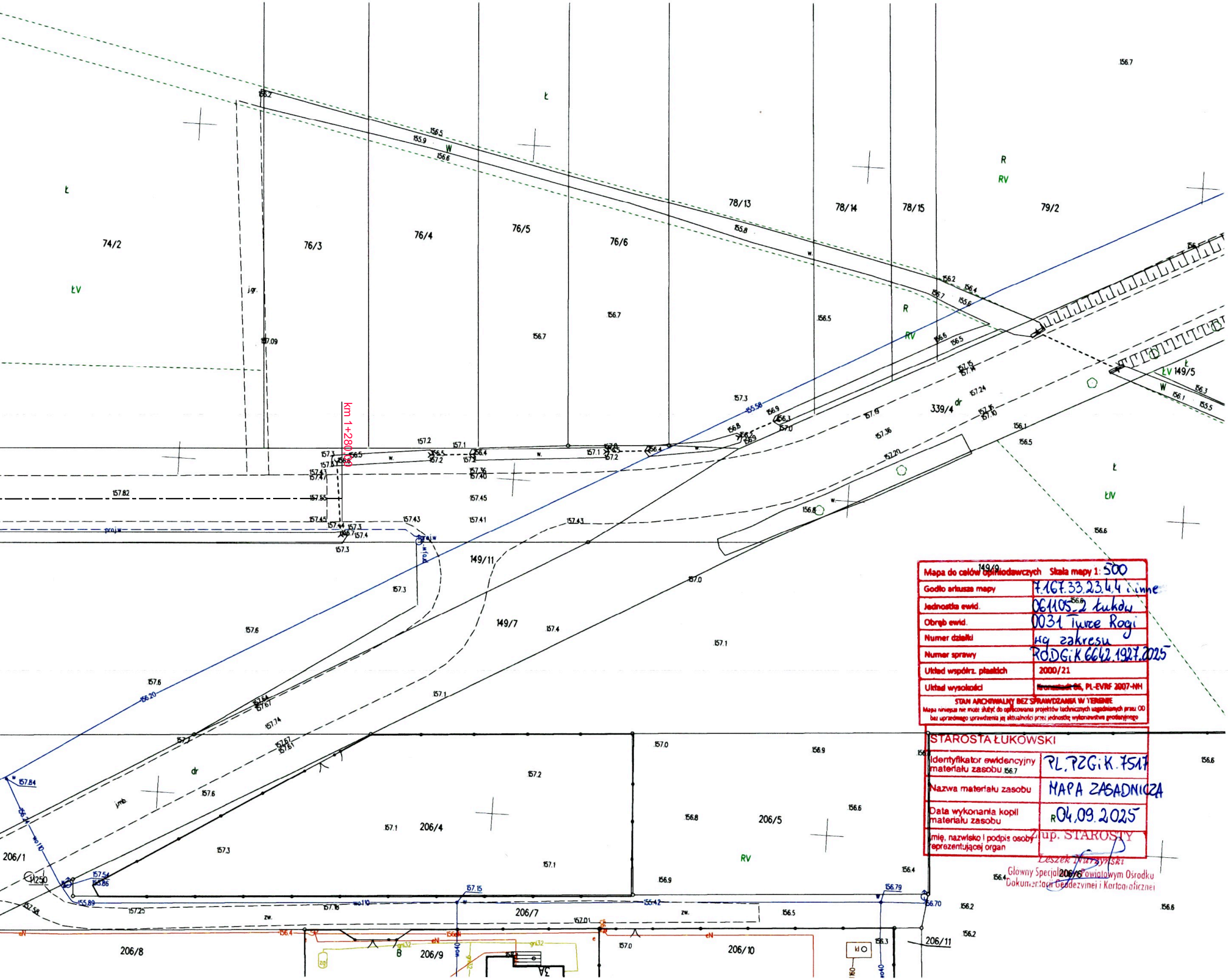
km 1+280.00
74/2
76/3
76/4
76/5
76/6
78/13
78/14
78/15
79/2
149/5
339/4
149/11
149/9
149/7
206/1
206/4
206/5
206/6
206/7
206/8
206/9
206/10
206/11
Ł
ŁV
ŁIV
R
RV
W
dr
j.gr.
proj.w
wo110
zw.
eN
gn32
B
kl O
ZIII
157.82
157.3
157.2
157.1
157.0
156.7
156.6
156.5
156.2
155.58
156.20
157.84
155.89

Mapa do celów opiniodawczych	Skala mapy 1: 500
Godło arkusza mapy	7.167.33.23.4.4 i inne
Jednostka ewid.	061105_2 Łuków
Obręb ewid.	0031 Turze Rogi
Numer działki	wg zakresu
Numer sprawy	RODGiK.6642.1927.2025
Układ współrz. płaskich	2000/21
Układ wysokości	~~Kronsztadt 86~~, PL-EVRF 2007-NH

STAN ARCHIWALNY BEZ SPRAWDZANIA W TERENIE
Mapa niniejsza nie może służyć do opracowania projektów technicznych uzgadnianych przez OD bez uprzedniego sprawdzenia jej aktualności przez jednostkę wykonawstwa geodezyjnego

STAROSTA ŁUKOWSKI	
Identyfikator ewidencyjny materiału zasobu	PL.PZGiK.7517
Nazwa materiału zasobu	MAPA ZASADNICZA
Data wykonania kopii materiału zasobu	04.09.2025
Imię, nazwisko i podpis osoby reprezentującej organ	Z up. STAROSTY

Leszek Nurzyński
Główny Specjalista w Powiatowym Ośrodku
Dokumentacji Geodezyjnej i Kartograficznej